



**COMUNE DI MORBEGNO (SO)**  
SERVIZIO ASSOCIATO DI POLIZIA LOCALE BASSA VALTELLINA  
**UFFICIO UNICO DI POLIZIA LOCALE**



**COMUNITA' MONTANA VALTELLINA  
DI MORBEGNO**  
- Zona n. 20 -

Responsabile del procedimento: Il Vice Comandante della Polizia Locale (Cristian Della Marta)

Responsabile dell'istruttoria:

DIRITTO DI SEGRETERIA ESENTA

**ORDINANZA N° 262 DEL 21/10/2024**

**OGGETTO: MANIFESTAZIONE TROFEO VANONI 2024 DIVIETI E LIMITAZIONI E DEROGHE**

### **IL RESPONSABILE**

Preso atto che sabato 26/10/2024, con inizio alle ore 17:00 avranno luogo le manifestazioni celebrative con sfilata del TROFEO VANONI 67° edizione;

Ritenuto che per detta manifestazione si rende necessario predisporre la sospensione della circolazione veicolare dalle ore 17:30 alle ore 18:00 di sabato 26/10/2024 in piazza Sant'Antonio, lungo la via Vanoni e in P.zza Mattei per consentire la sfilata del TROFEO VANONI 67° edizione;

Premesso che domenica 27 ottobre 2024 si svolgerà la 67° edizione del TROFEO VANONI organizzato dal C.S.I. Morbegno, manifestazione sportiva podistica in montagna che prevede 3 singole gare denominate "MINI TROFEO VANONI", "VANONI FEMMINILE" e "TROFEO VANONI", attraverso percorsi che si snoderanno, così come è tradizione, lungo le Vie del centro cittadino e attraverso la vecchia strada comunale per Albaredo Passo San Marco, sino in località Arzo;

Visto il programma della manifestazione e le necessità organizzative rappresentate dal C.S.I.;

Considerato che per consentire il regolare svolgimento della suddetta manifestazione necessita:

1)\_ la sospensione della circolazione veicolare lungo le seguenti aree di circolazione interessate dalle singole competizioni: piazza Sant'Antonio – lato ovest -, Via Vanoni, Piazza Mattei, Via Nani, Piazza Caduti Libertà, Piazza 3 Novembre, Piazza Marconi, Via San Marco, Vecchia Strada Comunale per Albaredo Passo San Marco, sino all'abitato di Arzo, Strada San Marco, limitatamente al tracciato così come sarà opportunamente delimitato, dalle ore 6:00 alle ore 18:00 di domenica 27 ottobre 2024;

2)\_ l'istituzione del divieto di sosta lungo la Via Vanoni, Via Cappuccini, Via Nani, Piazza Caduti Libertà e Piazza 3 Novembre, dalle ore 6:00 alle ore 18:00 di domenica 27 ottobre 2024;

3)\_ l'istituzione del divieto di sosta sul lato ovest di piazza Sant'Antonio, dalle ore 6:00 alle ore 20:00 di domenica 27 ottobre 2024;

Considerato che a detta manifestazione prenderanno parte numerosi concorrenti, anche di giovane età;

Ritenuto di dover provvedere in ordine alla sicurezza della circolazione stradale;

Visti gli articoli 5, 6 e 7 del CdS;

Visto il D. Lgs n. 267/2000,

### **ORDINA**

1)\_ Per la giornata di sabato 26 ottobre 2024:

**la sospensione della circolazione veicolare dalle ore 17:30 alle ore 18:00, in piazza Sant'Antonio, in via Vanoni e in piazza Mattei, in concomitanza del transito del corteo al seguito della manifestazione;**

2)- Per la giornata di domenica 27 ottobre 2024, dalle ore 6.00 e sino al termine delle manifestazioni denominate "MINI TROFEO VANONI", "VANONI FEMMINILE" E "TROFEO VANONI" previsto per le ore 18.00 circa:

Sede del Comando: 23017 Morbegno (SO), via Ghislanzoni 17

☎ sala operativa 03421980054 EMAIL polizialocale@cmmorbegno.it

📠 servizi amministrativi 03421980054 int 203-204 EMAIL segreteriaip@cmmorbegno.it - PEC protocollo.morbegno@cert.provincia.so.it

\\Polizia-mor-dc\dati\_utente\cristian.dellamarta\Desktop\262-2024 Trofeo Vanoni.doc

ORDINANZA N° 262 DEL 21/10/2024

**la sospensione della circolazione stradale e della sosta a tutti i veicoli fatta eccezione di quelli appartenenti all'organizzazione della manifestazione, nonché a quelli della forza pubblica e del servizio di soccorso, in piazza Sant'Antonio, Via Vanoni, via Cappuccini, Piazza Mattei, Via Nani, Piazza Caduti Libertà, Piazza 3 Novembre, Piazza Marconi, Via San Marco, Vecchia Strada Comunale per Albaredo Passo San Marco, sino all'abitato di Arzo, Strada San Marco, limitatamente al tracciato così come sarà opportunamente delimitato;**

3)- Per la giornata di domenica 27 ottobre 2024:

**la sospensione della sosta a tutti i veicoli, sul lato ovest di piazza Sant'Antonio, fatta eccezione di quelli appartenenti all'organizzazione della manifestazione, nonché a quelli della forza pubblica e del servizio di soccorso è prorogata sino alle ore 20:00 circa;**

4)- Durante il periodo di sospensione della circolazione di cui al precedente, limitatamente ai residenti, è consentito il transito lungo la Via Carlo Cotta e Via Pretorio anche nel senso contrario a quello imposto ordinariamente;

5)- Durante il periodo di sospensione della circolazione di cui al precedente, limitatamente ai residenti e agli ospiti dell'hotel Margna, è consentito il transito lungo la via Margna anche nel senso contrario a quello imposto ordinariamente.

Il presente provvedimento viene reso noto al pubblico mediante affissione all'albo comunale nonché con l'apposizione della prescritta segnaletica a cura del Comune di Morbegno – UTC e del soggetto organizzatore della manifestazione **al quale compete pure l'onere di rimuovere la segnaletica al termine della manifestazione, ripristinando la viabilità ordinaria.**

La presente ordinanza viene resa nota al pubblico mediante l'affissione all'albo comunale nonché con l'apposizione della prescritta segnaletica a cura del richiedente. Ai sensi dell'articolo 3, 4° comma della legge L. 7 agosto 1990, n. 241 contenente “nuove norme in materia di procedimento amministrativo e di diritto d'accesso ai documenti amministrativi” il presente provvedimento è impugnabile con ricorso giurisdizionale avanti il TAR della Lombardia entro il termine di sessanta giorni decorrenti dalla notifica o comunque dalla piena conoscenza del presente atto da parte dei destinatari ovvero, in alternativa con ricorso straordinario al Presidente della Repubblica entro 120 giorni decorrenti dal medesimo termine.





**SEGUE SCHEDA SEGNALETICA**





**IL VICECOMANDANTE DELLA POLIZIA LOCALE**

**Commissario Capo**

Cristian Della Marta

**OGGETTO: SCHEDA DELLA SEGNALETICA STRADALE PROVVISORIA.**

|    |                          | Descrizione   | Posizione   | Verifica                 |                          |
|----|--------------------------|---|---|--------------------------|--------------------------|
|    |                          | <b>SABATO 26/10/2024</b>  |   | Reg.                     | Non reg.                 |
| 1. |                          | <p>N. 7 Serie di segnale “<b>barriera normale</b>” Fig.II 392 Reg. CdS con segnale “<b>divieto di transito</b>” Fig. II 46 Reg CdS.</p>  | <ol style="list-style-type: none"> <li>1. <b>Via Ambrosetti/viale Stelvio;</b></li> <li>2. <b>Via Fabani/via Martello;</b></li> <li>3. <b>Via Cappuccini/piazza Mattei;</b></li> <li>4. <b>Via Vanoni/piazza Mattei;</b></li> <li>5. <b>Via Vanoni/via Margna;</b></li> <li>6. <b>Via Vanoni/piazza Sant’Atonio;</b><br/><b>Piazza Sant’Antonio/via Morelli.</b></li> </ol> |                          |                          |
| 2. |                          | <p>N. 1 segnale di “<b>strada senza uscita</b>” Fig. II 309 Reg. CdS.</p>   | <ol style="list-style-type: none"> <li>1. <b>Via Rivolta/via Fabani.</b></li> </ol>   |                          |                          |
|    |                          | <b>DOMENICA 27/10/2024</b>  |   |                          |                          |
| 1. | <input type="checkbox"/> | <p>N. 6 segnale “<b>divieto di transito</b>” Fig. II 46 Reg. CdS</p>   | <p>Viale Ambrosetti/viale Stelvio; piazza 3 Novembre (F.II Ciapponi); piazza S. Antonio/Vanoni; via Vanoni/Margna; via Fabani/Mattei; via Vanoni/via Faedo; Piazza sant’Antonio ingresso parcheggio._</p>   | <input type="checkbox"/> | <input type="checkbox"/> |
| 2. | <input type="checkbox"/> | <p>N. 6 segnale “<b>barriera normale</b>” fig. II 392 Reg. CdS</p>   | <p>Viale Ambrosetti/viale Stelvio; piazza 3 Novembre (F.II Ciapponi); piazza S. Antonio/Vanoni; via Vanoni/Margna; via Fabani/Mattei; via Vanoni/via Faedo; Piazza sant’Antonio ingresso parcheggio._</p>   | <input type="checkbox"/> | <input type="checkbox"/> |
| 3. | <input type="checkbox"/> | <p>N. 16 segnali di “<b>divieto di sosta</b>” Fig. II 74 Reg. CdS</p>   | <p>piazza Sant’Antonio (3); via Vanoni (6); via Nani (2);</p>   | <input type="checkbox"/> | <input type="checkbox"/> |

|    |                          |   |  |                          |                          |
|----|--------------------------|---|--|--------------------------|--------------------------|
|    |                          |    | piazza Caduti per la Libertà (5).  |                          |                          |
| 4. | <input type="checkbox"/> | N. 2 segnale di “doppio senso di circolazione” Fig. II 390 Reg. CdS.<br>   | Piazza 3 Novembre (Sem);<br>via Lusardi/Cotta;<br>via Margna intersezione via Venosta. | <input type="checkbox"/> | <input type="checkbox"/> |
| 5. | <input type="checkbox"/> | N. 1 pannello aggiuntivo “eccetto” residenti e Hotel integrativo dell’esistente segnale di senso vietato.<br><br><div style="border: 1px solid black; padding: 2px; width: fit-content; margin: 5px auto;">Eccetto residenti<br/>e ospiti hotel Margna</div> | In via Paravicini intersezione via Margna (sotto il segnale “senso vietato”).          | <input type="checkbox"/> | <input type="checkbox"/> |
| 6. | <input type="checkbox"/> | N. 1 cartello “deviazione” con scritta “DEVIAZIONE VIA MARGNA E VIA FAEDO” con freccia a destra.<br>   | Piazza Sant’Antonio imbocco via Vanoni .   | <input type="checkbox"/> | <input type="checkbox"/> |

**Tutti i segnali stradali previsti sulla presente scheda devono essere conformi, per materiale e foggia, a quanto stabilito dal vigente Regolamento d’esecuzione del Codice della Strada. Relativamente ai segnali di preavviso delle deviazioni o interruzioni si precisa che essi devono essere realizzati con materiale rigido, in fondo giallo e scritta nera; per le dimensioni si dovrà far riferimento al già citato Regolamento d’esecuzione CdS (eventualmente contattare questo Comando di Polizia Locale).**

**RELATIVAMENTE ALL’INTERVENTO SOPRA DESCRITTO SONO AMMESSI UNICAMENTE I SEGNALI RIPORTATI SULLA PRESENTE SCHEDA**