


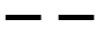



## LEGENDA

-  Piste ciclopedonali ("Sentiero Valtellina")
-  Ingressi da transennare - Criticità elevata
- Direttiva Alluvioni 2007/60/CE - Revisione 2020 (Pericolosità)
- Pericolosità reticolo principale
-  Scenario frequente H
- Fasce Fluviali
-  Limite Fascia A
-  Limite amministrativo

BASE TOPOGRAFICA DBT



**REGIONE LOMBARDIA**  
**PROVINCIA DI SONDRIO**



## PIANO COMUNALE DI EMERGENZA

**COMUNE DI MORBEGNO**

Elaborato :

**RISCHIO IDROGEOLOGICO PISTA  
 CICLOPEDONALE (EST)**

Data :	SETTEMBRE 2021	Tavola :	<b>T9c</b>	Scala :	1 : 5.000
Agg. :	---				



**Dott. Fabrizio Bigioli GEOLOGO**

Via Valeriana 97 - loc Piussogno - 23016 CERCINO (SO)  
 Tel / fax 0342 680 651 Mobile 339 6096386  
 email [info@bigioli.it](mailto:info@bigioli.it) PEC [fabrizio.bigioli@epap.sicurezza postale.it](mailto:fabrizio.bigioli@epap.sicurezza postale.it)