



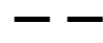



LEGENDA

-  Piste ciclopedonali ("Sentiero Valtellina")
-  Ingressi da transennare - Criticità elevata
-  Cancelli esistenti
- Direttiva Alluvioni 2007/60/CE - Revisione 2020 (Pericolosità)
- Pericolosità reticolo principale
-  Scenario frequente H
- Fasce Fluviali
-  Limite Fascia A
-  Limite amministrativo



REGIONE LOMBARDIA
PROVINCIA DI SONDRIO



PIANO COMUNALE DI EMERGENZA

COMUNE DI MORBEGNO

Elaborato :

**RISCHIO IDROGEOLOGICO PISTA
 CICLOPEDONALE (OVEST)**

Data : SETTEMBRE 2021

Tavola :

T9a

Scala :

1 : 5.000

Agg. : ---



Dott. Fabrizio Bigioli GEOLOGO

Via Valeriana 97 - loc Piussogno - 23016 CERCINO (SO)

Tel / fax 0342 680 651 Mobile 339 6096386

email info@bigioli.it PEC fabrizio.bigioli@epap.sicurezza postale.it

BASE TOPOGRAFICA DBT