



**COMUNE DI MORBEGNO (SO)**  
SERVIZIO ASSOCIATO DI POLIZIA LOCALE BASSA VALTELLINA  
**UFFICIO UNICO DI POLIZIA LOCALE**



**COMUNITA' MONTANA VALTELLINA  
DI MORBEGNO**  
- Zona n. 20 -

Responsabile del procedimento: Il Comandante della Polizia Locale (Paolo Tarabini)

Responsabile dell'istruttoria:

DIRITTO DI SEGRETERIA ESENTE

**ORDINANZA N° 235 DEL 27/09/2023**

**OGGETTO: ORDINANZA\_CDS\_2023\_MORBEGNO CDS MORBEGNO IN CANTINA 1 E 2 SETT**

### IL RESPONSABILE

Premesso che nei giorni 30 settembre, 1, 6, 7, 8, 14 e 15 ottobre 2023, è previsto lo svolgimento della tradizionale manifestazione enogastronomia denominata "Morbegno in Cantina" che determina un notevole afflusso di visitatori lungo le vie del centro;

Precisato che nei giorni 14 e 15 ottobre 2023, la manifestazione in questione sarà concomitante con la Mostra del Bitto e la Fiera dei Prodotti della Montagna Lombarda e che per tali giornate si provvederà ad emettere un separato provvedimento in ordine alla disciplina della circolazione stradale;

Preso atto delle esigenze in materia di viabilità connesse alle installazioni previste dal soggetto organizzatore, comprese quelle riguardanti le misure a tutela dell'incolumità pubblica contenute nel piano di emergenza trasmesso in data 04.09.2023 prevedendo la sospensione della circolazione veicolare ordinaria, compresa quella dei residenti, sulle aree del centro interessate dalla presenza delle cantine e racchiuse dai sistemi di protezione previsti;

Ritenuto di dover garantire:

- a)- nelle vicinanze della Stazione dei Carabinieri in via Morelli un adeguato spazio sosta per i veicoli delle forze dell'ordine chiamate a svolgere i prescritti servizi di ordine pubblico
- b)- in piazza Bossi, lato sud uno spazio per il posizionamento delle "casette" destinate a rilasciare i pass ai visitatori della manifestazione;

Ritenuto, di conseguenza, di dover provvedere a vietare la sosta ordinaria nelle aree e negli orari di cui al seguente prospetto:

- a)- via Nani, piazza Caduti per la Libertà, piazza Matteotti, piazza Lusardi  
sabato 30 settembre e 7 ottobre 2023, dalle ore 13:00 alle successive ore 01:00  
domenica 1 e 8 ottobre 2023, dalle ore 10:00 alle successive ore 21:00
- b)- via Morelli, parcheggio Carabinieri, riserva auto FF.OO.  
sabato 30 settembre e 7 ottobre 2023, dalle ore 13:00 alle successive ore 01:00  
domenica 1 e 8 ottobre 2023, dalle ore 10:00 alle successive ore 21:00

Ricordato che le aree interessate dalla manifestazione, nelle giornate di svolgimento della manifestazione, sono soggette a limitazione del traffico pedonale (area pedonale) monitorata da varchi elettronici secondo i seguenti orari:

- AP 1 (varco via Garibaldi) e AP 2 (varco piazza 3 novembre) per tutte le 24 ore
- AP E-3 (varco via Nani) dalle 20:00 alle successive ore 05:00;

Ritenuto di dover provvedere in ordine alla sicurezza della circolazione stradale;

Visti gli articoli 5, 6 e 7 del CdS;

Visto il D. Lgs n. 267/2000,

### ORDINA

1)- **SOSPENSIONE GENERALE DELLA CIRCOLAZIONE VEICOLARE.** Nelle giornate di sabato 30 settembre e 7 ottobre 2023, dalle ore 15:00 alle successive ore 24:00 e di domenica 1 e 8 ottobre 2023, dalle ore 13:00 alle ore 19:00, lungo le aree di circolazione delimitate dai varchi di ingresso previsti dal piano di emergenza redatto dal soggetto organizzatore della manifestazione indicata in oggetto e così meglio specificate: via Ninguarda, via GP Romegialli, via Garibaldi, vicolo Colombo, vicolo Ninguarda, via G Romegialli, via Rocca, via Ospital Vecchio, via San Pietro, piazza Marconi, via San Marco, via Malacrida, via Seriole, via Cotta, piazza Lusardi, via Pretorio, vicolo Scenaia, piazza 3 novembre, piazza Caduti per la Libertà, via

Sede del Comando: 23017 Morbegno (SO), via Ghislanzoni 17

☎ sala operativa 03421980054 EMAIL polizialocale@cmmorbegno.it

📧 servizi amministrativi 03421980054 int 203-204 EMAIL segreteriaapl@cmmorbegno.it - PEC protocollo.morbegno@cert.provincia.so.it

C:\Users\tarabini.paolo\AppData\Local\APSystemssr\APS AppManager Plugin\1.0.0.0\02\tempjobs\638314871221600354\in\mailmergedoc\_0.doc

ORDINANZA N° 235 DEL 27/09/2023

Lombardini, via Borgosalvo dal civico 2 al civico 8 e dal civico 1 al civico 5, via Nani, via San Giovanni, via Fontana, **è sospesa la circolazione a qualsiasi veicolo, compresi quelli dei residenti. Questi ultimi potranno circolare all'interno della predetta zona, per situazioni di emergenza solo scortati dal personale di sorveglianza del soggetto organizzatore previa richiesta allo stesso da parte del singolo cittadino residente.**

2)- **SOSPENSIONE GENERALE DELLA CIRCOLAZIONE VEICOLARE.** Nella giornate di venerdì 6 ottobre 2023, dalle ore 17:00 alle successive ore 24:00 lungo le aree di circolazione delimitate dai varchi di ingresso previsti dal piano di emergenza redatto dal soggetto organizzatore della manifestazione indicata in oggetto e così meglio specificate: via Ninguarda, via GP Romegialli, via Garibaldi, vicolo Colombo, vicolo Ninguarda, via G Romegialli, via Rocca, via Ospital Vecchio, via San Pietro, piazza Marconi, via San Marco, via Malacrida, via Seriole, via Cotta, piazza Lusardi, via Pretorio, vicolo Scenaia, piazza 3 novembre, piazza Caduti per la Libertà, via Lombardini, via Borgosalvo dal civico 2 al civico 8 e dal civico 1 al civico 5, via Nani, via San Giovanni, via Fontana, **è sospesa la circolazione a qualsiasi veicolo, compresi quelli dei residenti. Questi ultimi potranno circolare all'interno della predetta zona, per situazioni di emergenza solo scortati dal personale di sorveglianza del soggetto organizzatore previa richiesta allo stesso da parte del singolo cittadino residente.**

3)- **SOSPENSIONE DELLA CIRCOLAZIONE VEICOLARE.** Dalle ore 24:00 del sabato alle ore 11:00 della domenica e dalle ore 19:00 della domenica alle ore 05:00 del lunedì, all'interno delle aree indicate al precedente punto 1)- la circolazione veicolare è **consentita solo** ai residenti, agli operatori commerciali, ai veicoli delle Forze dell'Ordine e della Polizia Locale, ai mezzi del servizio di nettezza urbana nonché dei mezzi muniti dei pass rilasciati al soggetto organizzatore al fine di consentire il rifornimento alle cantine, ai veicoli al servizio delle persone con disabilità in possesso del contrassegno di cui all'articolo 188 del Codice della Strada.

4)- **DEROGA PER VIA COTTA.** Nei periodi di sospensione della circolazione stradale sopra specificati, i residenti di via Cotta – limitatamente al tratto esterno allo sbarramento posto all'ingresso dell'area della manifestazione -, potranno circolare lungo la carreggiata di via Cotta e del tratto di via San Rocco sino all'Albergo Trieste, anche nel senso opposto a quello ordinariamente previsto, procedendo a velocità particolarmente moderata;

5)- **DIVIETO DI SOSTA.** Nei periodi indicati nel seguente prospetto è vietata la sosta a qualsiasi veicolo, fatta eccezione di quelli appartenenti alle FF.OO, della Polizia Locale e dei mezzi di soccorso:

a)- via Nani, piazza Caduti per la Libertà, piazza Matteotti, piazza Lusardi  
sabato 30 settembre e 7 ottobre 2023, dalle ore 13:00 alle successive ore 01:00  
domenica 1 e 8 ottobre 2023, dalle ore 10:00 alle successive ore 21:00

6)- **RISERVA ALLE FF.OO.** In via Morelli, nei 9 stalli di sosta posti di fronte alla Stazione dei Carabinieri, sabato 30 settembre e 7 ottobre 2023, dalle ore 13:00 alle successive ore 01:00 e domenica 1 e 8 ottobre 2023, dalle ore 10:00 alle successive ore 21:00

possono stazionare solo i veicoli delle Forze dell'Ordine e della Polizia Locale;

7)- **SOSPENSIONE DELLA CIRCOLAZIONE VEICOLARE** in via Cappuccini e piazza San Giovanni, ad eccezione dei veicoli dei residenti, il sabato 30 settembre e 7 ottobre 2023, dalle ore 20:00 alle ore 05:00

8)- **DEROGA ALLA LIMITAZIONE DELLA CIRCOLAZIONE.** Possono circolare in deroga ai divieti di cui al precedente punto 1 i veicoli destinati al soccorso pubblico, a quelli delle Forze dell'Ordine e della Polizia Locale, ai mezzi del servizio di nettezza urbana nonché dei mezzi muniti dei pass rilasciati al soggetto organizzatore al fine di consentire il rifornimento alle cantine.

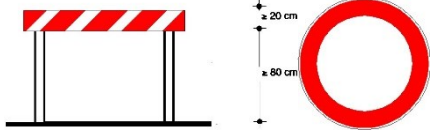


La presente ordinanza viene resa nota al pubblico mediante affissione all'albo comunale e con l'apposizione della prescritta segnaletica come da allegata scheda **a cura del soggetto organizzatore. In relazione alla circolazione stradale, al soggetto organizzatore compete pure la predisposizione delle misure a tutela dell'incolumità pubblica contenute nel piano di emergenza citato in premessa.**

Ai sensi dell'articolo 3, 4° comma della legge L. 7 agosto 1990, n. 241 contenente "nuove norme in materia di procedimento amministrativo e di diritto d'accesso ai documenti amministrativi" il presente provvedimento è impugnabile con ricorso giurisdizionale avanti il TAR della Lombardia entro il termine di sessanta giorni decorrenti dalla notifica o comunque dalla piena conoscenza del presente atto da parte dei destinatari ovvero, in alternativa con ricorso straordinario al Presidente della Repubblica entro 120 giorni decorrenti dal medesimo termine.

**IL COMANDANTE DELLA POLIZIA LOCALE**  
**Commissario Capo Coordinatore**  
Paolo Tarabini

POLIZIA LOCALE DI MORBEGNO

OGGETTO: SCHEDA DELLA SEGNALETICA STRADALE PROVVISORIA 1^ e 2^ SETTIMANA.

	Descrizione	Posizione	verifica	
			regol.	non reg.
1.	<p>N. 9 transenne con il segnale di <b>divieto di transito</b>" Fig. II 46 Reg. CdS</p> 	<p><b>Viale Ambrosetti</b>, imbocco da viale Stelvio Mattei  <b>Via Fabani</b> incrocio via Marcora/Borgosalvo  <b>Piazza Sant'Antonio</b>, imbocco via Vanoni  <b>via Cotta</b> presso il ponte sul Bitto  <b>via Borgosalvo</b> intersezione via Lombardini  <b>via Rocca</b>  <b>via Faedo</b> intersezione con via Vanoni  <b>via Beato Andrea</b> intersezione con piazza S. Antonio  <b>via Cappuccini</b>, imbocco da piazza Mattei</p>	<input type="checkbox"/>	<input type="checkbox"/>
2.	<p>N. 15 segnale <b>"divieto di sosta"</b> Fig. II 74 Reg. CdS con pannello di validità</p> 	<p><b>Piazza Caduti</b> per la Libertà n. 12 (n. 2)  <b>Piazza Caduti</b> n.11 (n. 1)  <b>Piazza Caduti</b> n. 9 (n. 2)  <b>Piazza Lusardi</b> (n. 2 + 2)  <b>Piazza Matteotti</b> (n. 3)  <b>Via Morelli</b> fronte CC (3)</p>	<input type="checkbox"/>	<input type="checkbox"/>
3.	<p>N. 1 segnale <b>"direzione obbligatoria a dx"</b> Fig. II 80/c Reg. CdS</p> 	<p><b>piazza S. Antonio</b> imbocco via Vanoni</p>	<input type="checkbox"/>	<input type="checkbox"/>

Tutti i segnali stradali previsti dalla presente scheda devono essere conformi, per materiale e foggia, a quanto stabilito dal vigente Regolamento d'esecuzione del Codice della Strada. Relativamente ai segnali di preavviso delle deviazioni o interruzioni si precisa che essi devono essere realizzati con materiale rigido, in fondo giallo e scritta nera; per le dimensioni si dovrà far riferimento al già citato Regolamento d'esecuzione CdS (eventualmente contattare questo Comando di Polizia Locale).

**RELATIVAMENTE ALL'INTERVENTO SOPRA DESCRITTO SONO AMMESSI UNICAMENTE I SEGNALI RIPORTATI SULLA PRESENTE SCHEDA**

Da notificare a ⇒ Consorzio Turistico di Morbegno